

НОВО

Изработване на графици и отчитане на работно време

Програмен продукт

GeoCon PlanExpert 8.0

Оптималното софтуерно решение

- удобен за работа интерфейс
- автоматично изработване на графици
- идеална прегледност
- оптимизация
- разнообразни статистически отчети
- интегрирано трудово законодателство
- интегриран продукт с възможност за връзка с TP3

НОВИ ТЕМИ – ДИЗАЙН В РАЗЛИЧНИ ЦВЕТОВЕ

Интегриране на GeoCon PlanExpert с останалите информационни системи



Геокон България EOOD
 1111 София, ул. Борис Христов 2А, ет. 2
 тел.: 02 / 845 91 00, факс: 02 / 845 91 02
 e-mail: office@geocon-bg.com
 www.geocon-bg.com

GeoCon
 Software • Service • Support

GeoCon PlanExpert 8.0 – гъвкав, многофункционален и бърз

GeoCon – история на успеха

От години нашата фирма се занимава с разработката на висококвалифицирани програмни продукти. Софтуерните ни решения са широко разпространени в много европейски държави, където GeoCon означава модерно и гъвкаво планиране, удобен за работа потребителски интерфейс. Едновременно високи изисквания и конкурентоспособност, опит, който създава и налага стандарти. За нас разбира се това е предпоставка за високото качество и стабилност на продуктите, които предлагаме. Но нека сами се убедите в предимствата на нашия продукт.

Нашите аргументи

- Гъвкаво управление на човешките ресурси и по-добра организация на труда
- Възможност за автоматично изготвяне на план-графици
- Повишава мотивацията на служителите и осигурява ефективна работна среда
- Улеснява и оптимизира работата на TP3 и финансовите отдели
- Реализирани на по-добри финансови резултати чрез оптимизиране работното време на персонала
- Високо качество и стабилност
- Бързо и лесно внедряване на програмата

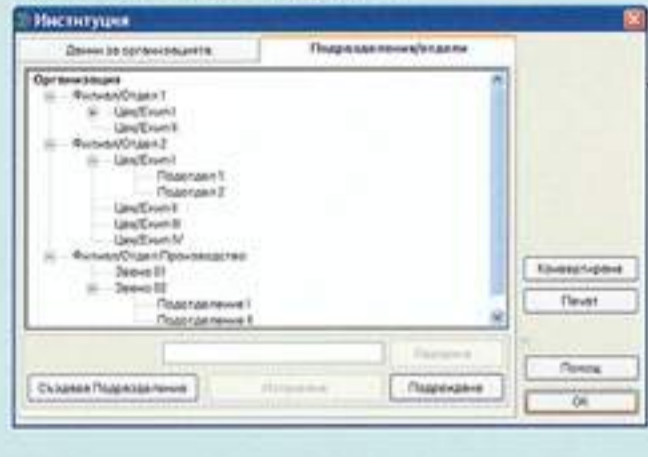
Предимства на GeoCon PlanExpert 8.0

- Автоматично създаване на планове съобразно разнообразни критерии класифицирани от потребителя:
 - Длъжностна квалификация
 - Оптимално разпределение на смените
 - Брой на свободните дни
 - Изравняване на работните салда
- Създаване на гъвкави работни модели
- Изисквания към заетостта на служителите на всички нива и според квалификациите

- Възможност за интегриране на експортен модул към TP3 програмата, поддържа експорт към TEPE3, OMEK3 2000, RZWIN, Поликомт и др.
- Възможност за интегриране на системата за контрол на достъпа и отчитане на работното време
- Планиране на смените според длъжностната квалификация на служителите
- Планиране на отпуските и автоматично изчисление на работните дни (интегриране на празници)

- Автоматична проверка за спазване на законите изисквания
- Лесен и удобен интерфейс
- Гъвкаво дефиниране на изчисленията на надбавките
- Стойностяване на дейности според работното време
- Вградена помощна информация (ръководство и Help) изцяло на български език
- Ниски изисквания към хардуера, върху който програмата работи

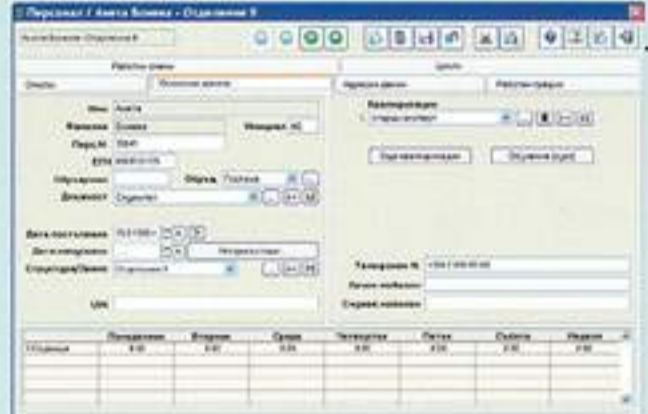
Структура на фирмата



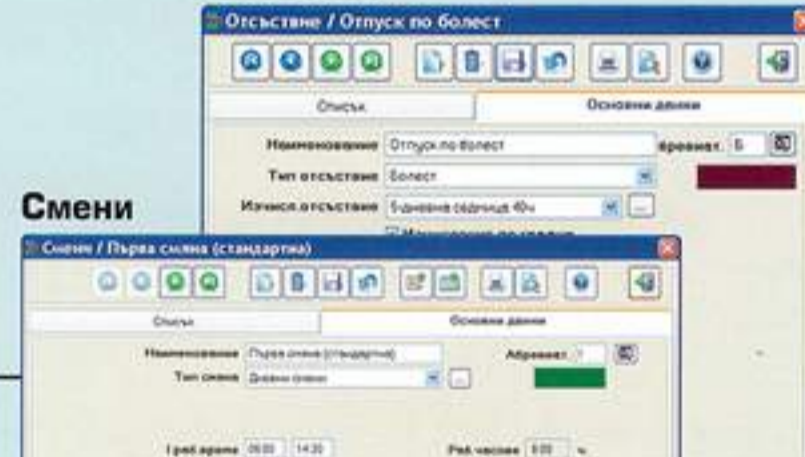
Изгледи на графика:

- Желания, Начален, Реален
- Дежурства / Разположения
- План на отпуски / отсъствия
- Разлики между Начален и Реален график
- Месечен / Седмичен / Дневен график

Бланка с данните на служителите



Отсъствия



Визуално представяне на информацията

Разнообразните разпечатки на плана от GeoCon PlanExpert 8.0 съответстват на актуалното трудово законодателство и утвърдените практики за изработване на графици и обработката им в TP3 отдели. Програмния продукт съдържа макети на масово използваните формуляри (форма 76, заповеди за извънреден, нощен труд и работа на републикански празници). Плановите формуляри могат да се адаптират към нуждите на вашето предприятие. Външния вид, броят на редовете за служител и тяхното съдържание, броят и видът на сумарните колони могат гъвкаво да се настройват.

Калкулация на труд и време



Форма 76



Бързи и удобни справки и отчети

- Изчисление надбавки за извънреден труд
- Изчисление надбавки за работа на републикански празници
- Изчисление надбавки за нощен труд
- Персонални листинги
- Отчет отпуски и отсъствия
- Отчет работни салда и всички свързани с работното време стойности
- Експорт на информацията в MS Excel таблици и Word документи

Изисквания към хардуера:

GeoCon PlanExpert 8.0 изисква PC с операционна система Windows98 / NT / 2000 / XP / Vista или Windows7, RAM минимум 512MB и поне 100MB свободно пространство на хард диска. Програмата може да бъде инсталирана както локално така и в мрежа под всички MS Windows съвръжни платформи. Правата на отделните потребители се администрат в самата програма.

Партньорство и услуги по поддръжка

- Квалифицирана поддръжка по телефона
- Внедряване и обучение на място
- Допълнителни безплатни услуги в рамките на договора за поддръжка
- GeoCon PlanExpert 8.0 се развива постоянно според най-актуалните законови изисквания и потребителски желания
- Безплатни нови версии в рамките на договора за продажба и поддръжка

Клиенти

С оказаното си качество нашия продукт се наложи успешно на европейския пазар. В момента с GeoCon PlanExpert 8.0 работят над 2300 клиенти в Германия, Австрия, Франция, Холандия, Швейцария, Италия, Белгия и България.

Цена

- Започваща от 550,00 лв.
- Гъвкави финансови и лизингови схеми за плащане.